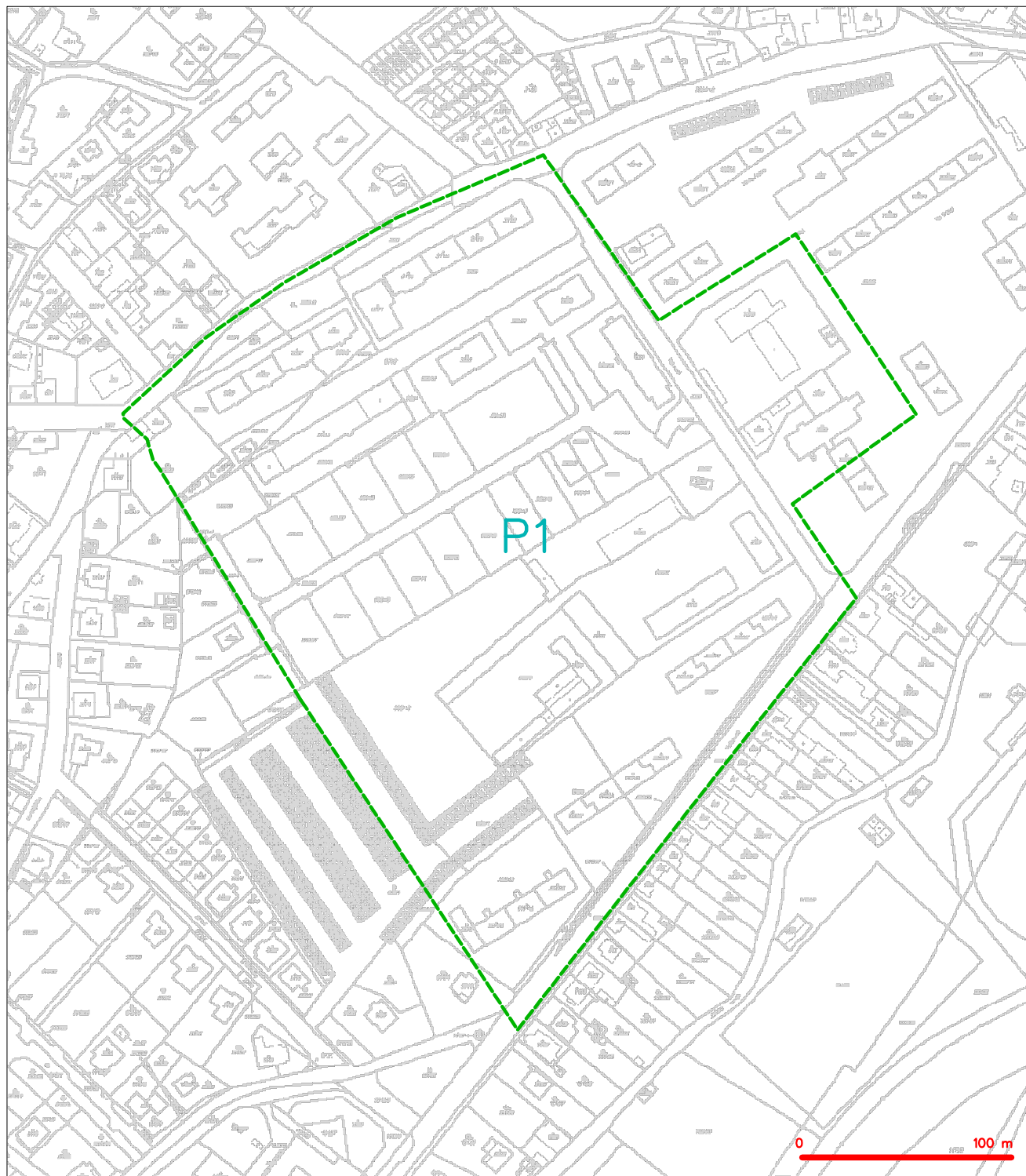


SITUAČNÍ VÝKRES - ZÁJMOVÉ ÚZEMÍ



LEGENDA

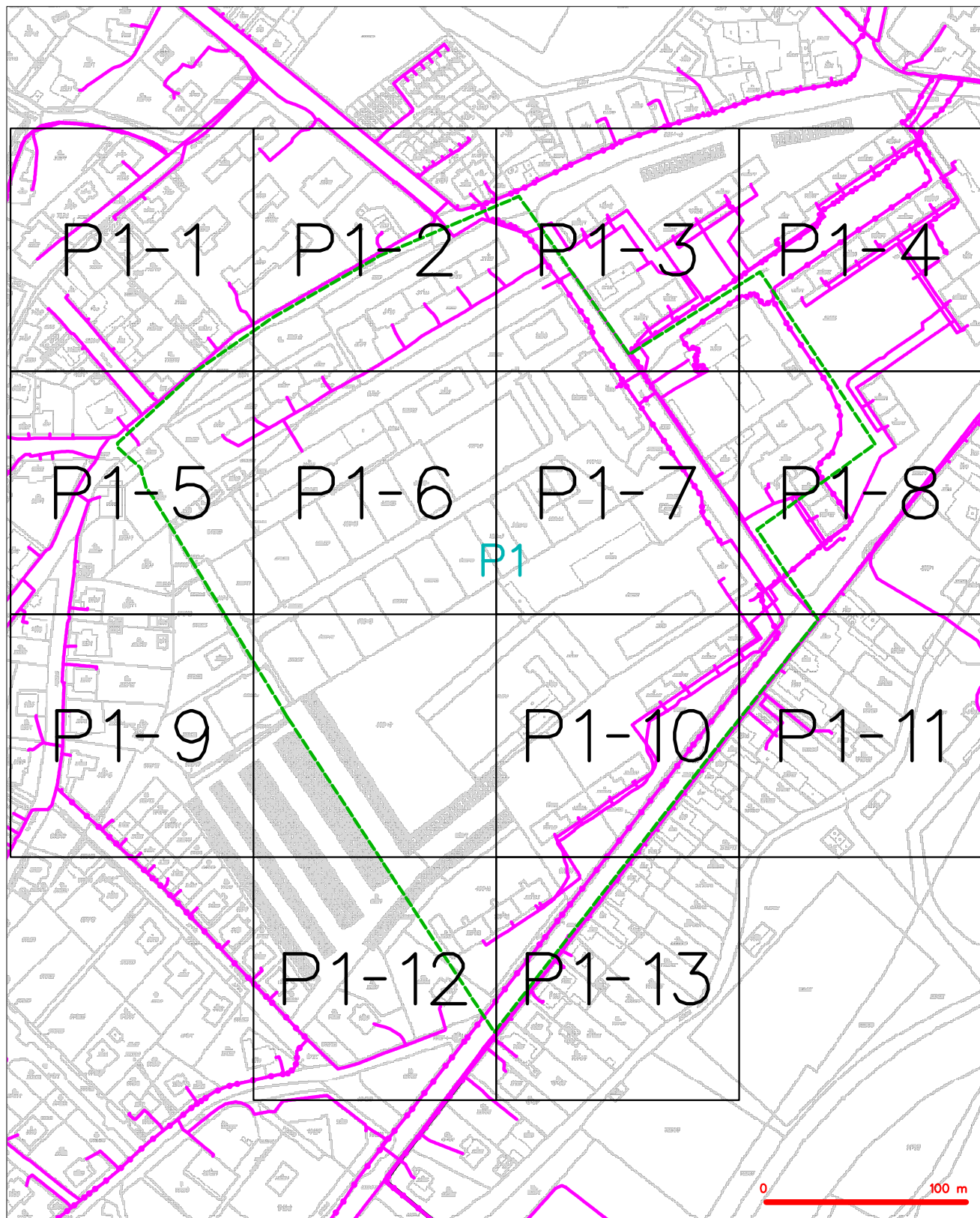
--- hranice zájmového území k vyjádření



Česká telekomunikační infrastruktura a.s.
Olšanská 2681/6
130 00 Praha 3
DIČ: CZ04084063

96

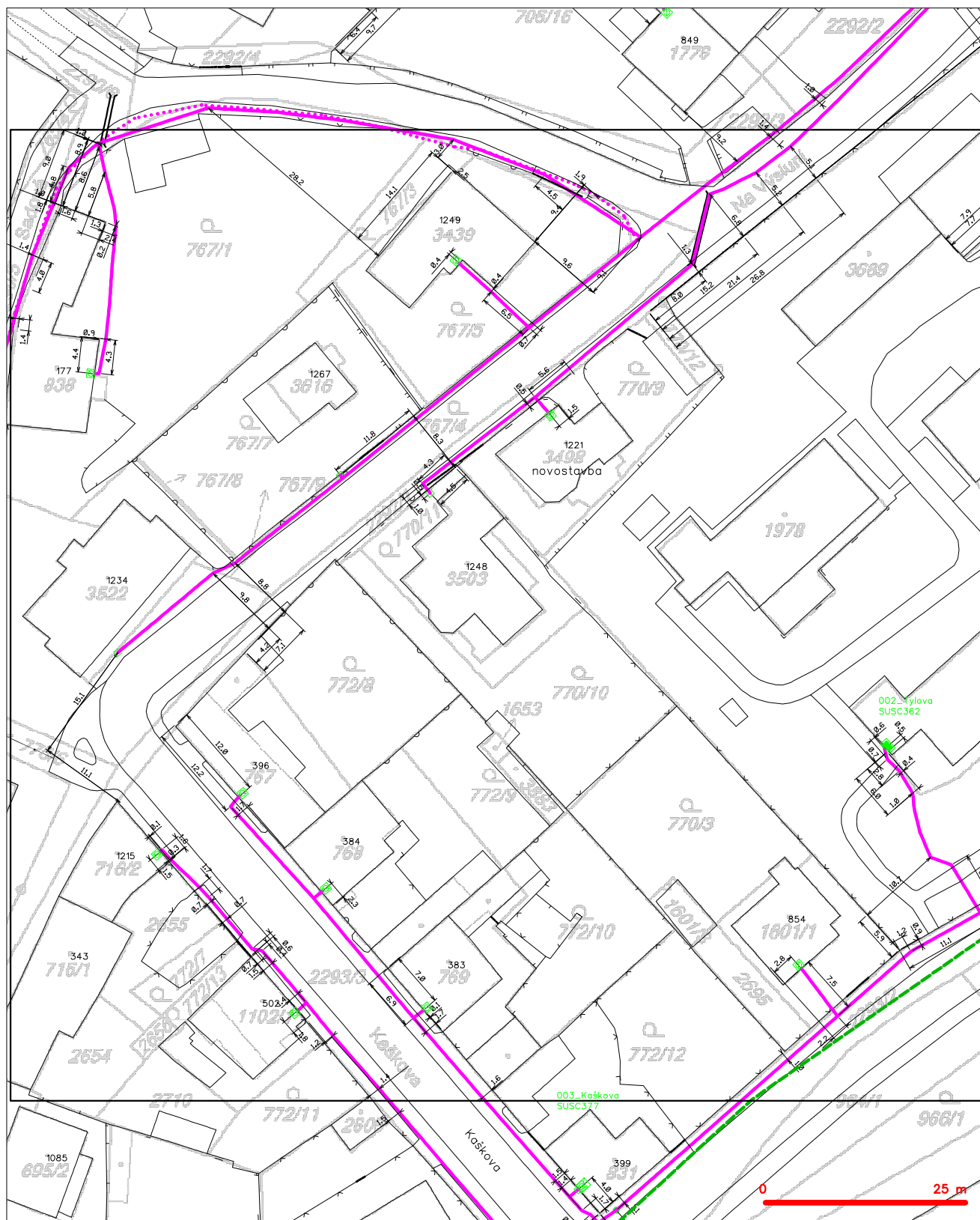
SITUAČNÍ VÝKRES - POLYGON 1











LEGENDA

- | | | | |
|--|--|--|--|
| | hranice sítíového území k vyjádření | | nezaměřený průběh optického kabelu, HDPE trubky nebo součet optického a metalického kabelu |
| | NV přípojka, území s NV přípojkou CETIN | | radiové síť, ochranné pásmo radiové sítě |
| | zaměřený průběh metalického kabelu | | podzemní síť |
| | zaměřený průběh optického kabelu, HDPE trubky nebo součet optického a metalického kabelu | | nepřevozované síť |
| | nezaměřený průběh metalického kabelu | | podzemní síť cizí |
| | podzemní síť cizí | | síť s NV |

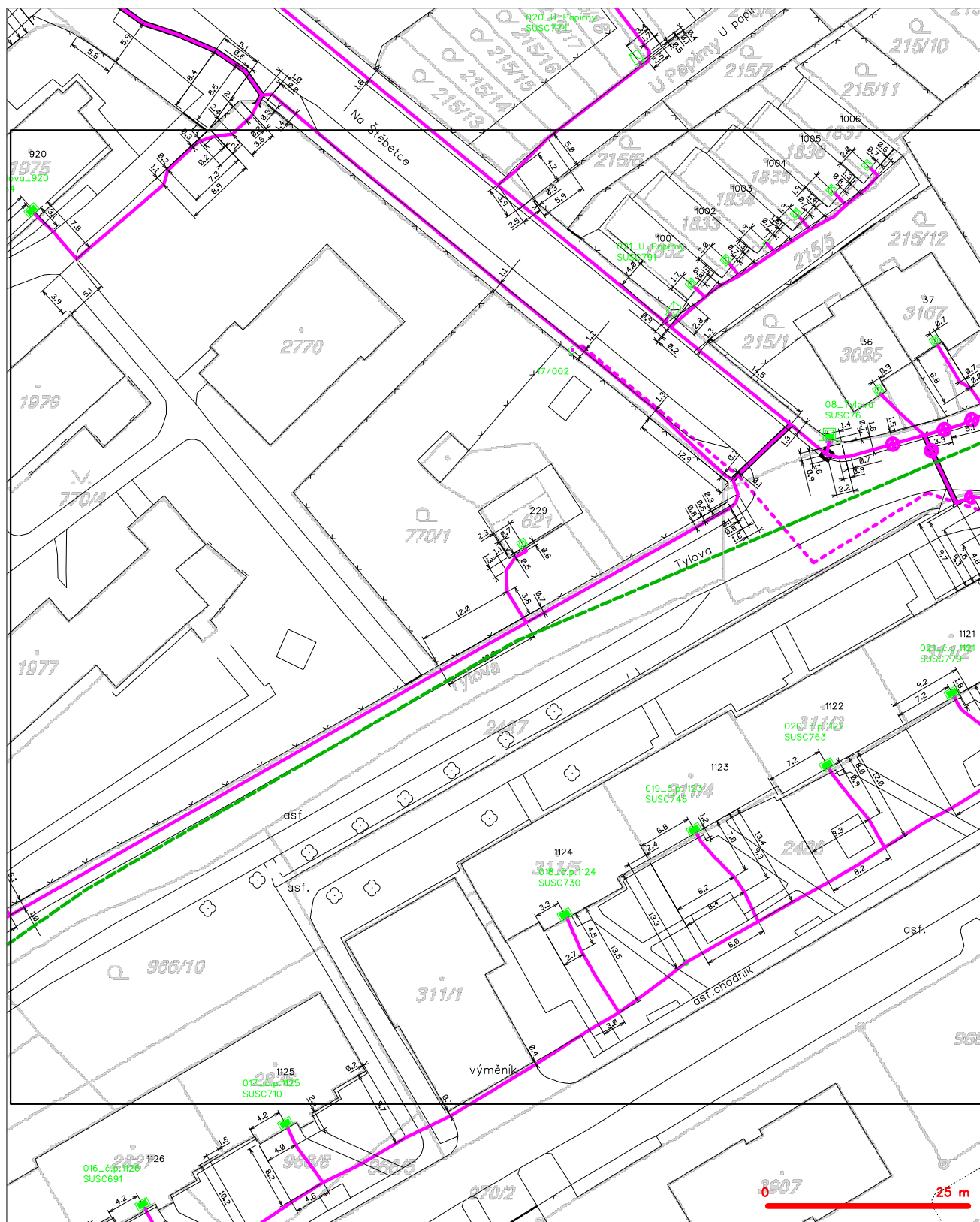
SITUAČNÍ VÝKRES - POLYGON 1, list kladu P1-1



LEGENDA

- | | | | |
|---|--|---|---|
|  | hranice zdímového území k vyzdvoření |  | nerozměřeny průřeh optického kabelu, HDPE trubky nebo souvňh optického a metalického kabelu |
|  | NV pŕiploka, území s NV pŕiploka CETIN |  | radiové síť, ochranné pásmo radiové síť |
| | zaměřený průřeh metalického kabelu | | podzemní síť |
| | zaměřený průřeh optického kabelu, HDPE trubky nebo souvňh optického a metalického kabelu | | neprovázané síť |
|  | nerozměřeny průřeh metalického kabelu |  | podzemní síť číí |
|  | podzemní síť číí |  | síť s NV |

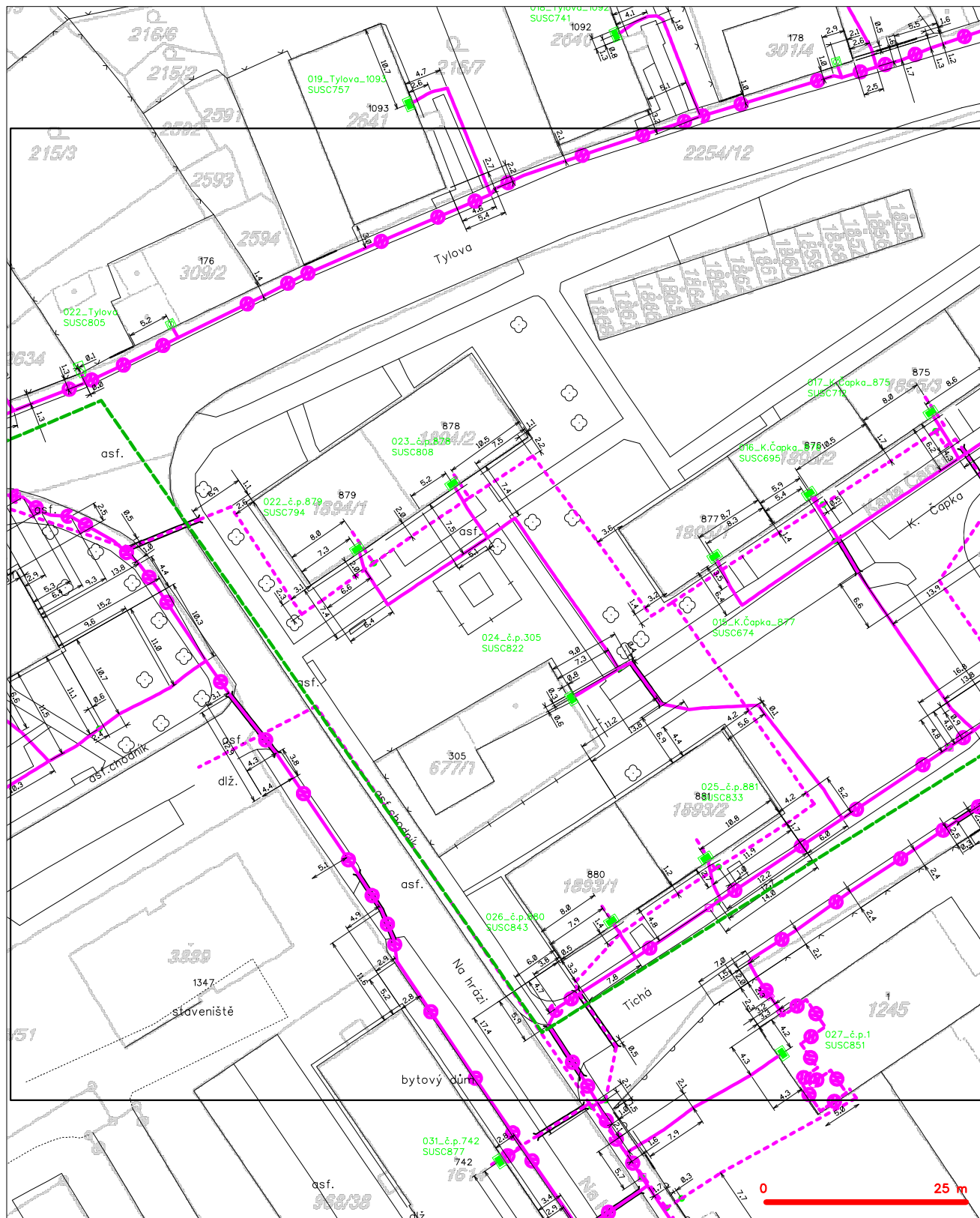
SITUAČNÍ VÝKRES - POLYGON 1, list kladu P1-2



LEGENDA

- | | | | |
|---|--|---|--|
| — | hranice sítového území k vyjádření | — | nezaměřený průběh optického kabelu, HDPE trubky nebo svazek optického a metalického kabelu |
| — | NV přípojka, území s NV přípojkou CETIN | — | radiové sítě, ochranné pásmo radiové sítě |
| — | zaměřený průběh metalického kabelu | — | podzemní sítě |
| — | zaměřený průběh optického kabelu, HDPE trubky nebo svazek optického a metalického kabelu | — | nepřevozované sítě |
| — | nezaměřený průběh metalického kabelu | — | podzemní sítě cíl |
| — | podzemní sítě cíl | — | sítě s NV |

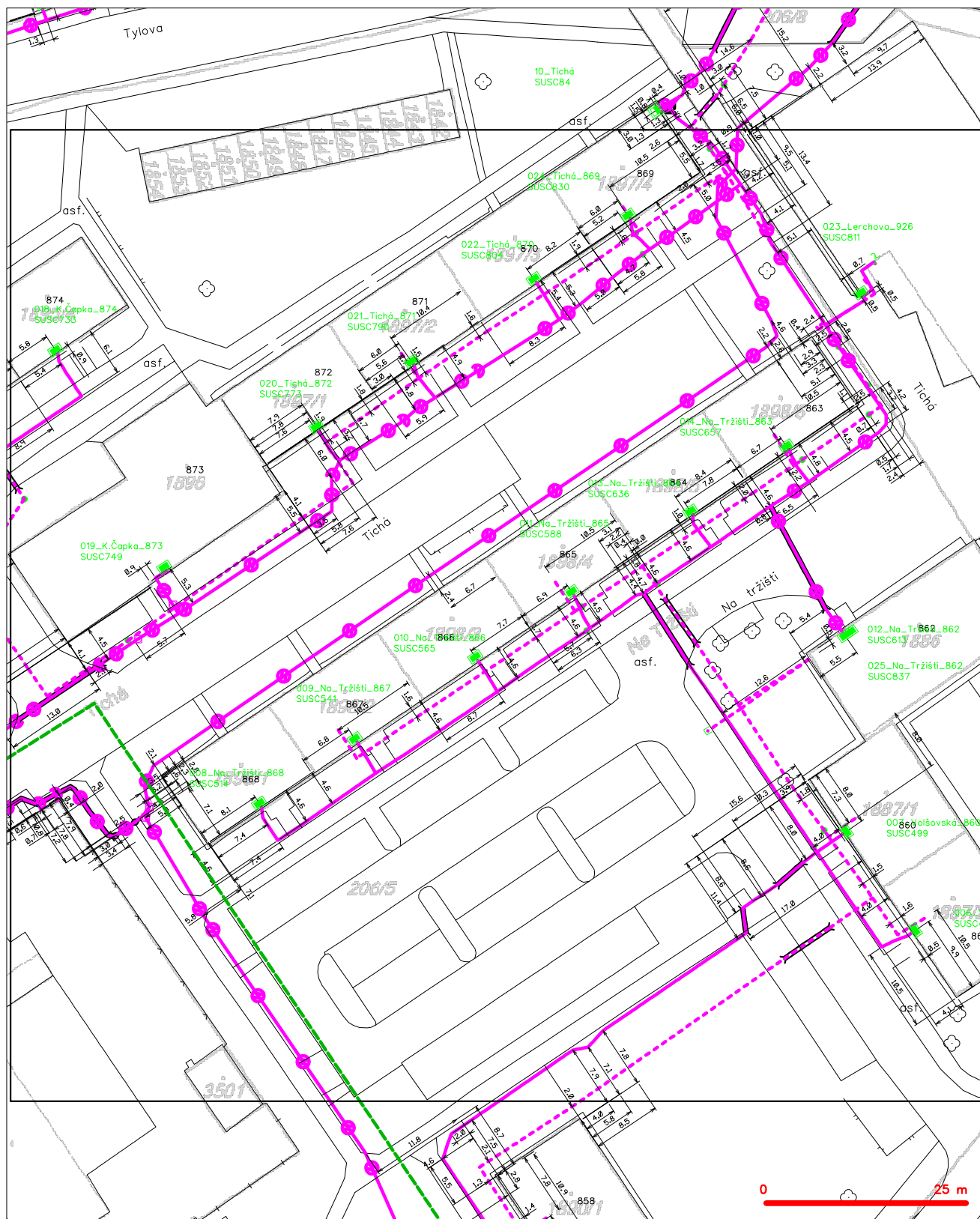
SITUAČNÍ VÝKRES - POLYGON 1, list kladu P1-3



LEGENDA

- | | | | |
|---|---|---|---|
| — | hranice sítového území k vyjádření | — | nezaměřený průběh optického kabelu, HDPE trubky nebo soustředěná optická a metalická kabelu |
| — | NV přípojka, území s NV přípojkou CETIN | — | radiové sítě, ochranné pásmo radiové sítě |
| — | zaměřený průběh metalického kabelu | — | podzemní sítě |
| — | zaměřený průběh optického kabelu, HDPE trubky nebo soustředěná optická a metalická kabelu | — | nepřevozované sítě |
| — | nezaměřený průběh metalického kabelu | — | podzemní sítě cizí |
| — | podzemní sítě cizí | — | sítě s NV |

SITUAČNÍ VÝKRES - POLYGON 1, list kladu P1-4











LEGENDA

- | | | | |
|---|--|---|--|
| — | hranice sítového území k vyjádření | — | nezaměřený průběh optického kabelu, HDPE trubky nebo svazků optického a metalického kabelu |
| — | NV přípojka, území s NV přípojkou CETIN | — | radiové sítě, ochranné pásmo radiové sítě |
| — | zaměřený průběh metalického kabelu | — | podzemní sítě |
| — | zaměřený průběh optického kabelu, HDPE trubky nebo svazků optického a metalického kabelu | — | neprovozané sítě |
| — | nezaměřený průběh metalického kabelu | — | podzemní sítě cizí |
| — | podzemní sítě cizí | — | sítě s NV |

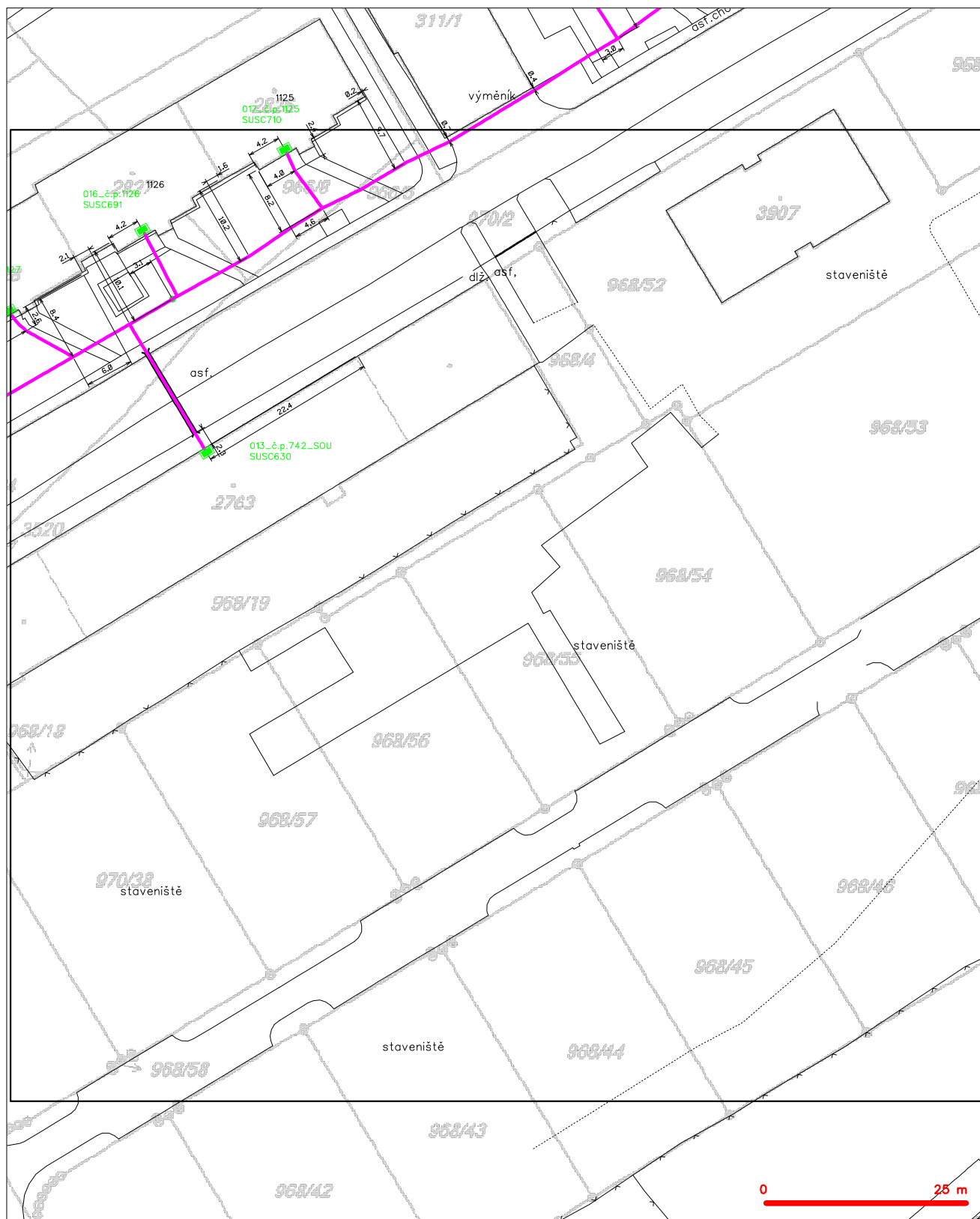
SITUAČNÍ VÝKRES - POLYGON 1, list kladu P1-5



LEGENDA

- | | | | |
|---|--|---|---|
|  | hranice zdímového území k vyzdvoření |  | nerozměřeny průřeh optického kabelu, HDPE trubky nebo souvňh optického a metalického kabelu |
|  | NV pŕiploka, území s NV pŕiploka CETVN |  | radiové síť, ochranné pásmo radiové síť |
|  | zaměřený průřeh metalického kabelu |  | podzemní síť |
|  | zaměřený průřeh optického kabelu, HDPE trubky nebo souvňh optického a metalického kabelu |  | negorazované síť |
| | nerozměřeny průřeh metalického kabelu | | podzemní síť číí |
| | podzemní síť číí | | síť s NV |

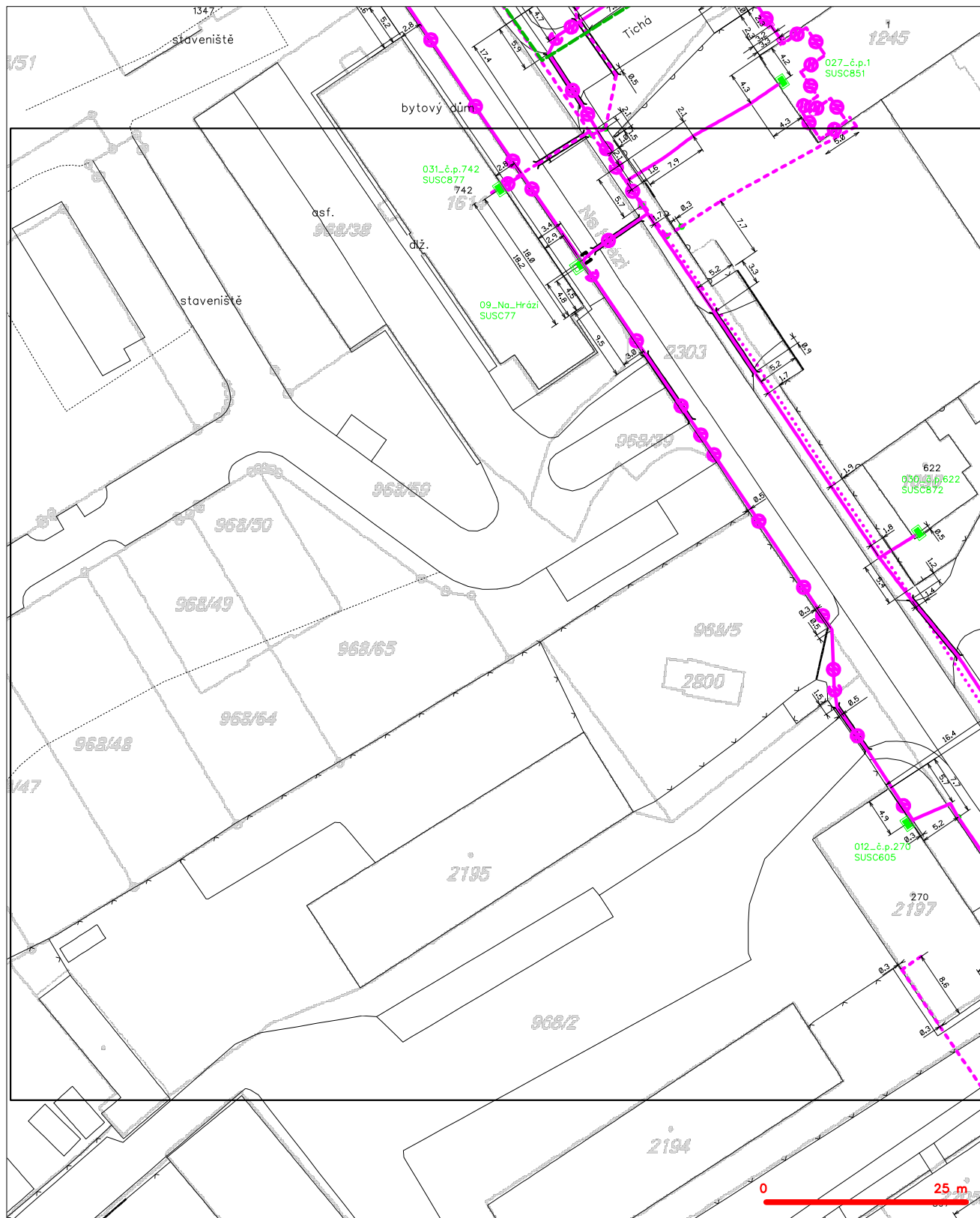
SITUAČNÍ VÝKRES - POLYGON 1, list kladu P1-6



LEGENDA

- | | | | |
|---|--|---|--|
| — | hranice sčítaného území k vyjádření | — | nezaměřený průběh optického kabelu, HDPE trubky nebo svazků optického a metalického kabelu |
| — | NV přípojka, území s NV přípojkou CETIN | — | radiové sítě, ochranné pásmo radiové sítě |
| — | zaměřený průběh metalického kabelu | — | podzemní sítě |
| — | zaměřený průběh optického kabelu, HDPE trubky nebo svazků optického a metalického kabelu | — | neprovázané sítě |
| — | nezaměřený průběh metalického kabelu | — | podzemní sítě cizí |
| — | podzemní sítě cizí | — | sítě s NV |

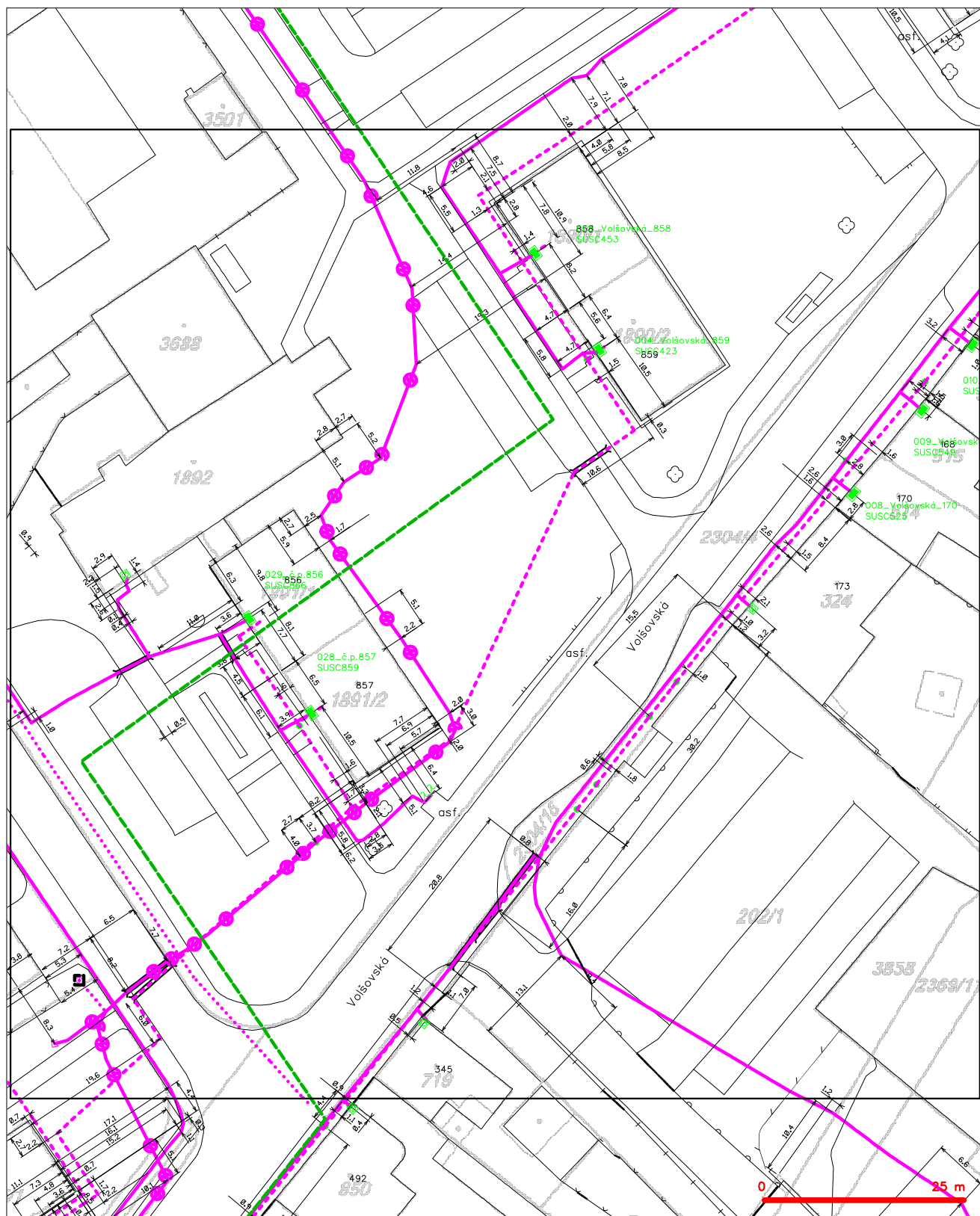
SITUAČNÍ VÝKRES - POLYGON 1, list kladu P1-7



LEGENDA

- | | | | |
|---|---|---|---|
| — | hranice stávajícího území k vyjádření | — | nezaměřený průběh optického kabelu, HDPE trubky nebo soustředěná optická a metalická kabelu |
| — | NV přípojka, území s NV přípojkou CETIN | — | radiové sítě, ochranné pásmo radiové sítě |
| — | zaměřený průběh metalického kabelu | — | podzemní síť |
| — | zaměřený průběh optického kabelu, HDPE trubky nebo soustředěná optická a metalická kabelu | — | nepřevodované sítě |
| — | nezaměřený průběh optického kabelu | — | podzemní síť cizí |
| — | podzemní síť cizí | — | sítě s NV |

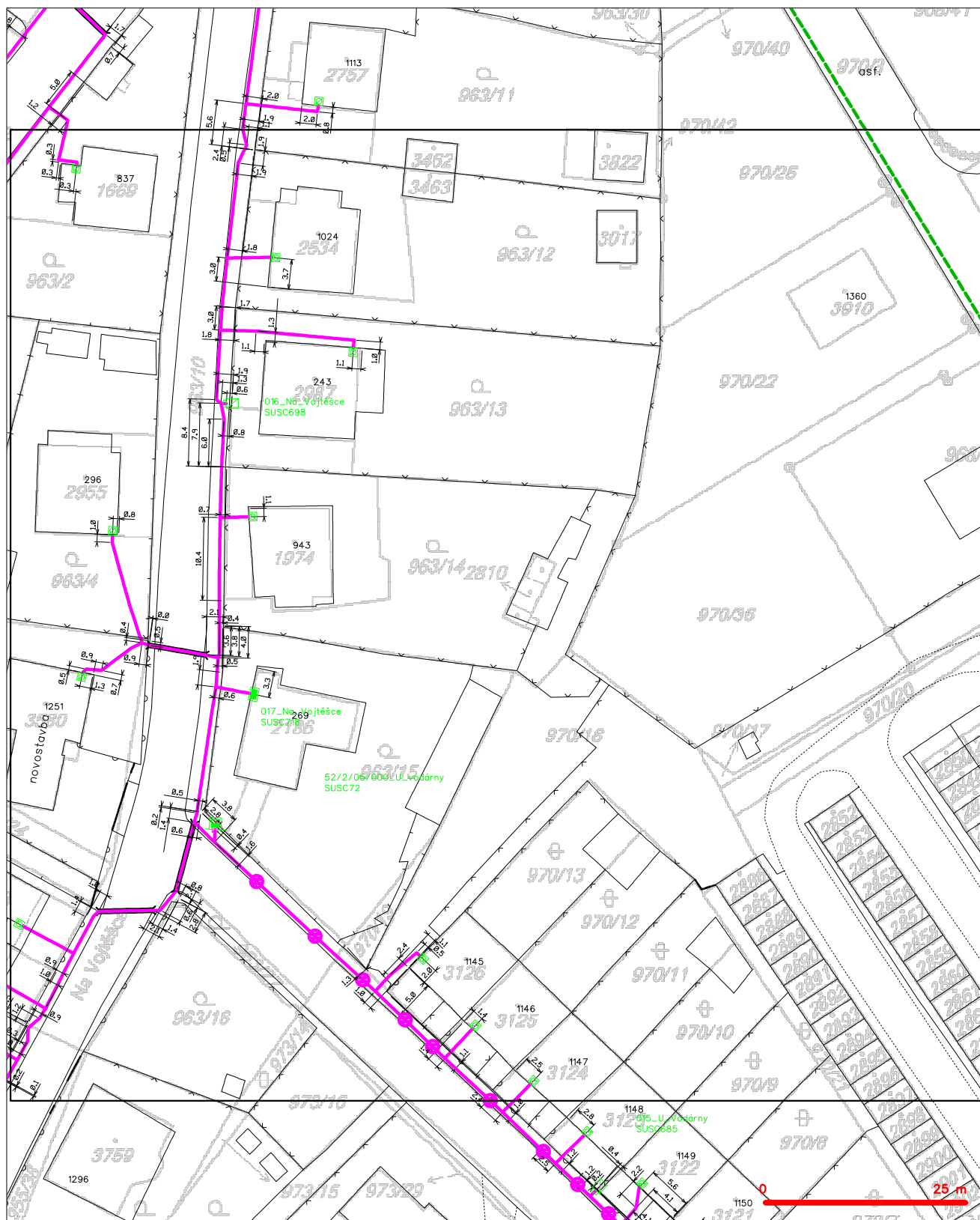
SITUAČNÍ VÝKRES - POLYGON 1, list kladu P1-8











LEGENDA

- | | | | |
|---|--|---|--|
| — | hranice sýmového území k vyjádření | — | nezaměřený průběh optického kabelu, HDPE trubky |
| — | NV přípojka, území s NV přípojkou CETIN | — | nezaměřený průběh optického a metalického kabelu |
| — | zaměřený průběh metalického kabelu | — | radiové sítě, ochranné pásmo radiové sítě |
| — | zaměřený průběh optického kabelu, HDPE trubky | — | podzemní sítě |
| — | nezaměřený průběh optického a metalického kabelu | — | nepřevozované sítě |
| — | nezaměřený průběh metalického kabelu | — | podzemní sítě cizí |
| — | podzemní sítě cizí | — | sítě s NV |

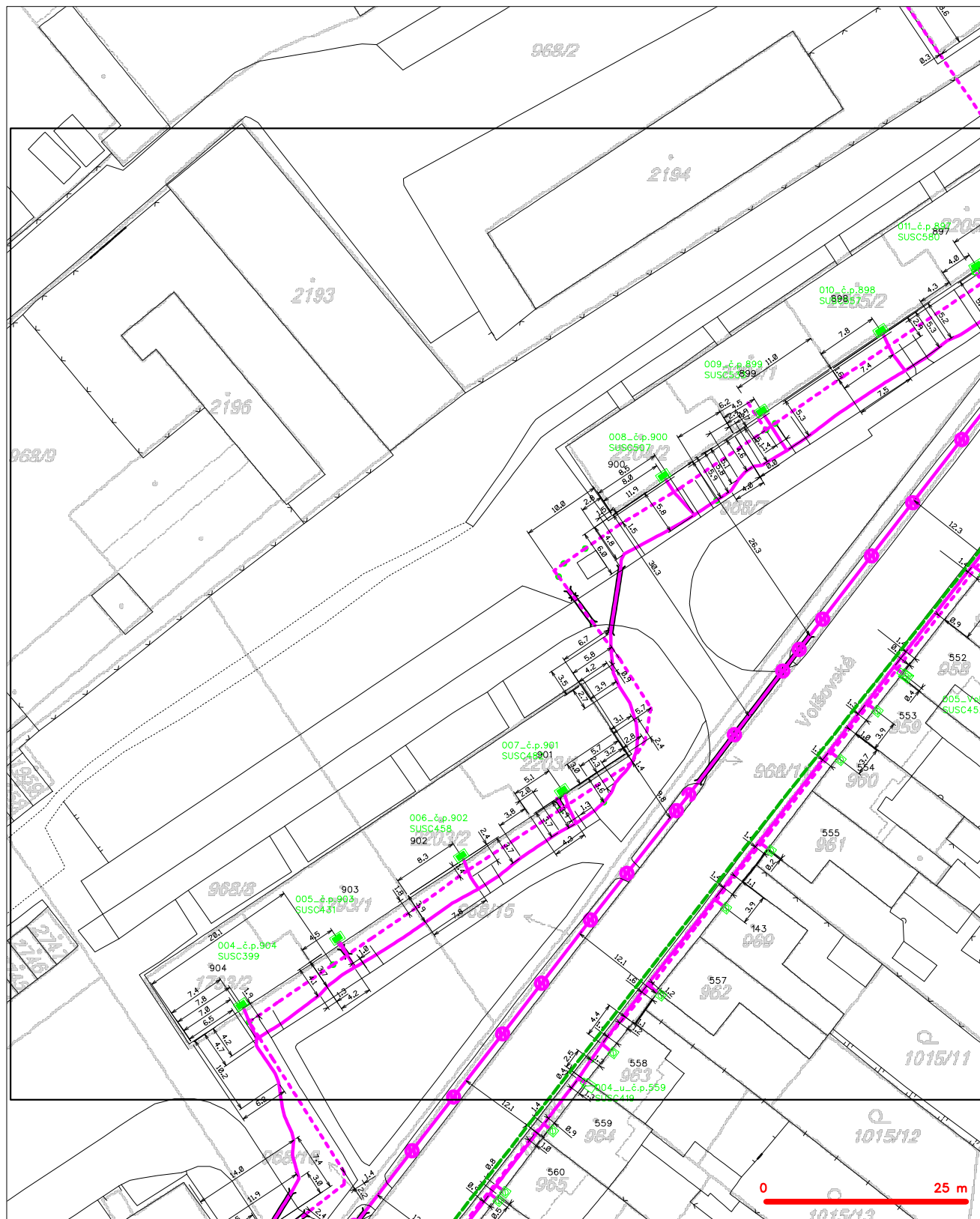
SITUAČNÍ VÝKRES - POLYGON 1, list kladu P1-9



LEGENDA

- | | | | |
|---|--|---|---|
|  | hranice zdímového území k vyzdvoření |  | nerozměřeny průřeh optického kabelu, HDPE trubky nebo souvňh optického a metalického kabelu |
|  | NV pŕiplořka, ŕizení s NV pŕiplořkou CETIN |  | radiové síť, ochranné pŕidmo radiové síť |
|  | zamŕřený pŕůřeh metalického kabelu |  | podzemní síť |
|  | zamŕřený pŕůřeh optického kabelu, HDPE trubky nebo souvňh optického a metalického kabelu |  | negorazované síť |
| | nerozměřeny pŕůřeh metalického kabelu | | podzemní síť číř |
| | podzemní síť číř | | síť s NV |

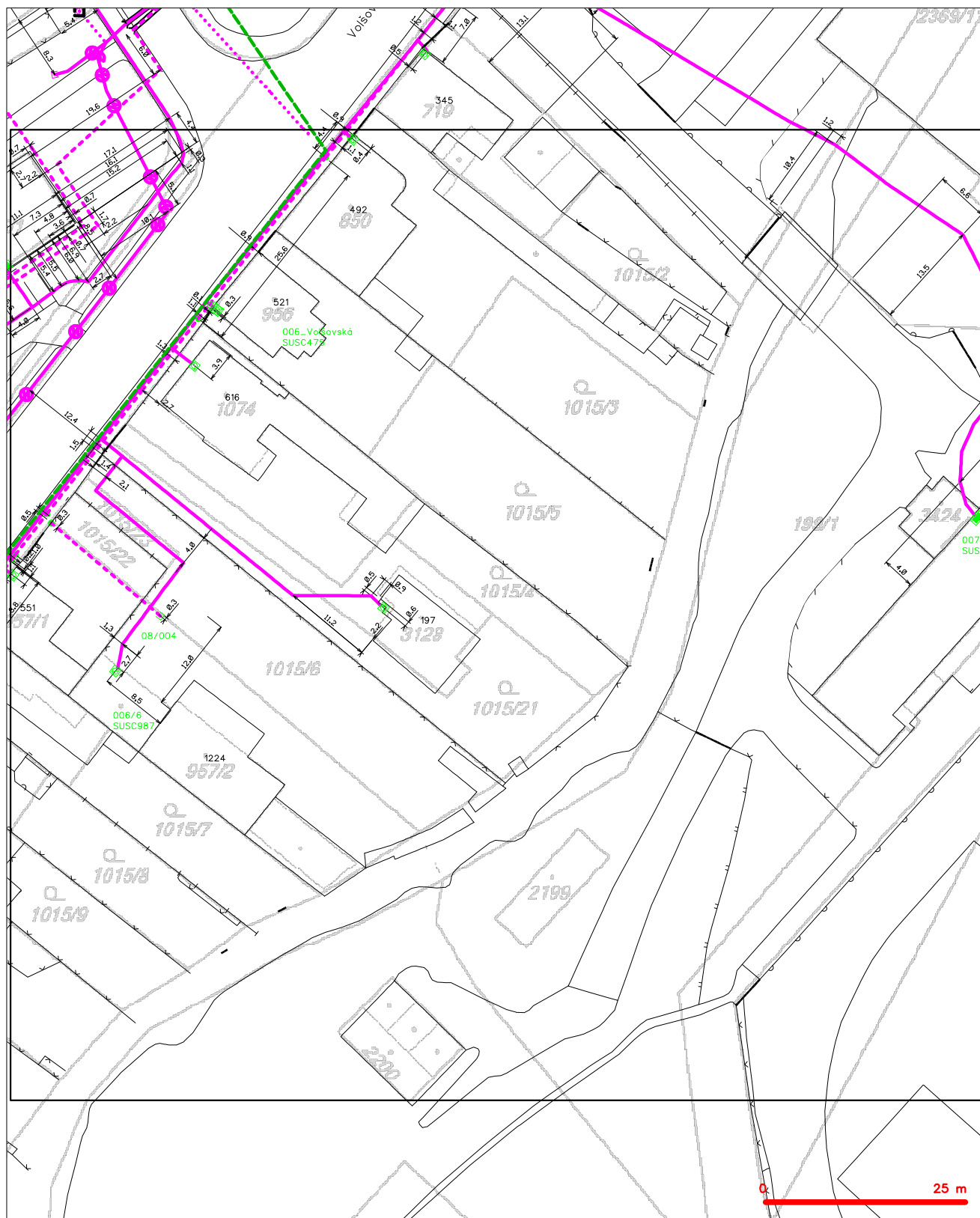
SITUAČNÍ VÝKRES - POLYGON 1, list kladu P1-10











LEGENDA

- | | |
|---|---|
| — hranice sítového území k vyjádření | — nezamýšlený průběh optického kabelu, HDPE trubky nebo svazků optického a metalického kabelu |
| — NN přípojka, území s NN přípojkou CETIN | — radiové sítě, ochranné pásmo radiové sítě |
| — zamýšlený průběh metalického kabelu | — nadzemní sítě |
| — zamýšlený průběh optického kabelu, HDPE trubky nebo svazků optického a metalického kabelu | — neprovozané sítě |
| — nezamýšlený průběh metalického kabelu | — podzemní sítě cizí |
| — podzemní sítě cizí | — sítě s NN |
| | — kolektor, kabelovod |

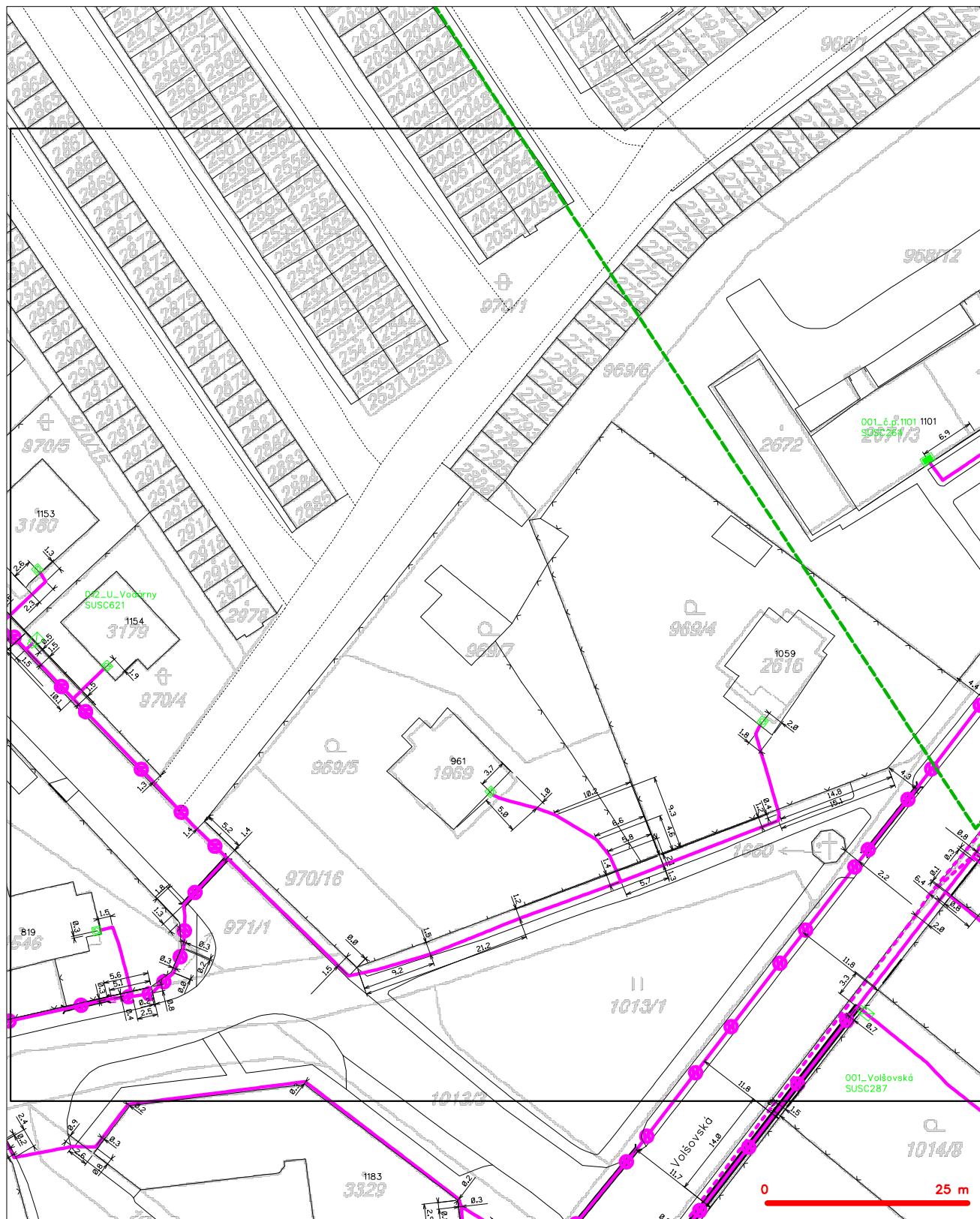
SITUAČNÍ VÝKRES - POLYGON 1, list kladu P1-11



LEGENDA

- | | | | |
|---|--|---|---|
|  | hranice zdímového území k vyzdvoření |  | nerozměřeny průřeh optického kabelu, HDPE trubky nebo souvňh optického a metalického kabelu |
|  | NV pŕiploka, území s NV pŕiploka ČSTN |  | radiové síť, ochranné pásmo radiové síť |
| | zaměřený průřeh metalického kabelu | | podzemní síť |
| | zaměřený průřeh optického kabelu, HDPE trubky nebo souvňh optického a metalického kabelu | | negorazované síť |
|  | nerozměřeny průřeh metalického kabelu |  | podzemní síť číí |
|  | podzemní síť číí |  | síť s NV |

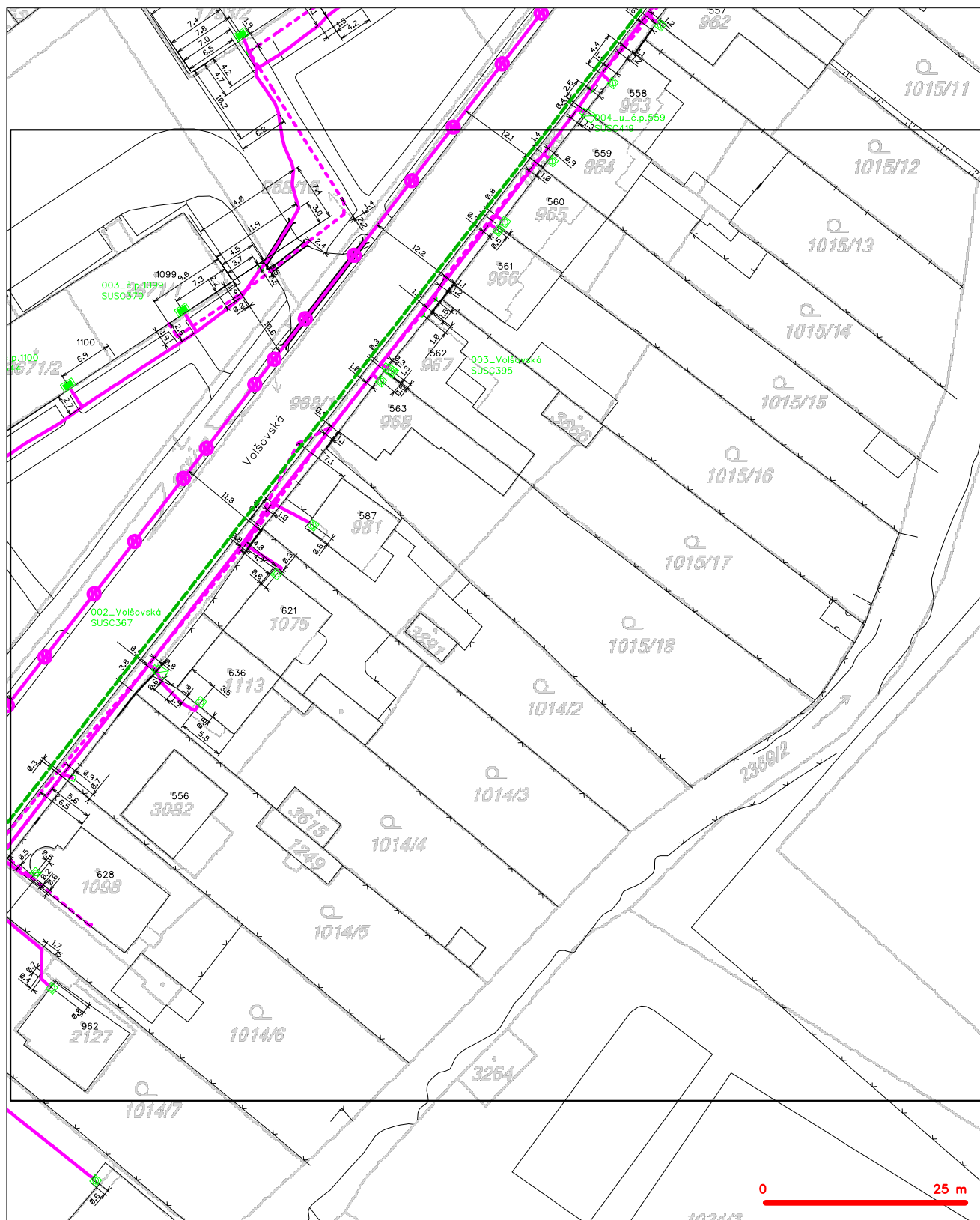
SITUAČNÍ VÝKRES - POLYGON 1, list kladu P1-12
































































LEGENDA

- | | | | |
|---|--|---|--|
| — | hranice sítového území k vyjádření | — | nezaměřený průběh optického kabelu, HDPE trubky nebo svazků optického a metalického kabelu |
| — | NV přípojka, území s NV přípojkou CETIN | — | radiové sítě, ochranné pásmo radiové sítě |
| — | zaměřený průběh metalického kabelu | — | nadzemní sítě |
| — | zaměřený průběh optického kabelu, HDPE trubky nebo svazků optického a metalického kabelu | — | neprovázané sítě |
| — | nezaměřený průběh metalického kabelu | — | podzemní sítě cizí |
| — | podzemní sítě cizí | — | sítě s NV |
| | | — | koaxiální kabel, kabelovod |

SITUAČNÍ VÝKRES - POLYGON 1, list kladu P1-13



LEGENDA

-  hraniče zdírného území k vyjádření
 NN přípojnka, území s NN přípojnou ČETIN
 naměřený proudit metalického kabelu
 zaměřený proudit optického kabelu, HDPE trubky
 neba součet optického a metalického kabelu
 naměřený proudit metalického kabelu
 nadzemní síť číř
 nadzemní síť číř
 nadzemní síť číř
 nadzemní síť číř
 nadzemní síť číř
 nadzemní síť číř
 nadzemní síť číř
 nadzemní síť číř
 nadzemní síť číř
 nadzemní síť číř
 nadzemní síť číř
 nadzemní síť číř
 nadzemní síť číř
 nadzemní síť číř
 nadzemní síť číř
 nadzemní síť číř
 nadzemní síť číř
 nadzemní síť číř
 nadzemní síť číř
 nadzemní síť číř
 nadzemní síť číř
 nadzemní síť číř
 nadzemní síť číř
 nadzemní síť číř
 nadzemní síť číř
 nadzemní síť číř
 nadzemní síť číř
 nadzemní síť číř
 nadzemní síť číř
 nadzemní síť číř
 nadzemní síť číř
 nadzemní síť číř
 nadzemní síť číř
 nadzemní síť číř
 nadzemní síť číř
 nadzemní síť číř
 nadzemní síť číř
 nadzemní síť číř
 nadzemní síť číř
 nadzemní síť číř
 nadzemní síť číř
 nadzemní síť číř
 nadzemní síť číř
 nadzemní síť číř
 nadzemní síť číř
 nadzemní síť číř
 nadzemní síť číř
 nadzemní síť číř
 nadzemní síť číř
 nadzemní síť číř
 nadzemní síť číř
 nadzemní síť číř
 nadzemní síť číř
 nadzemní síť číř
 nadzemní síť číř
 nadzemní síť číř
 nadzemní síť číř
 nadzemní síť číř
 nadzemní síť číř
 nadzemní síť číř
 nadzemní síť číř
 nadzemní síť číř
 nadzemní síť číř
 nadzemní síť číř
 nadzemní síť číř
 nadzemní síť číř
 nadzemní síť číř
 nadzemní síť číř
 nadzemní síť číř
 nadzemní síť číř
 nadzemní síť číř
 nadzemní síť číř
 nadzemní síť číř
 nadzemní síť číř
 nadzemní síť číř
 nadzemní síť číř
 nadzemní síť číř
 nadzemní síť číř
 nadzemní síť číř
 nadzemní síť číř
 nadzemní síť číř
 nadzemní síť číř
 nadzemní síť číř
 nadzemní síť číř
 nadzemní síť číř
 nadzemní síť