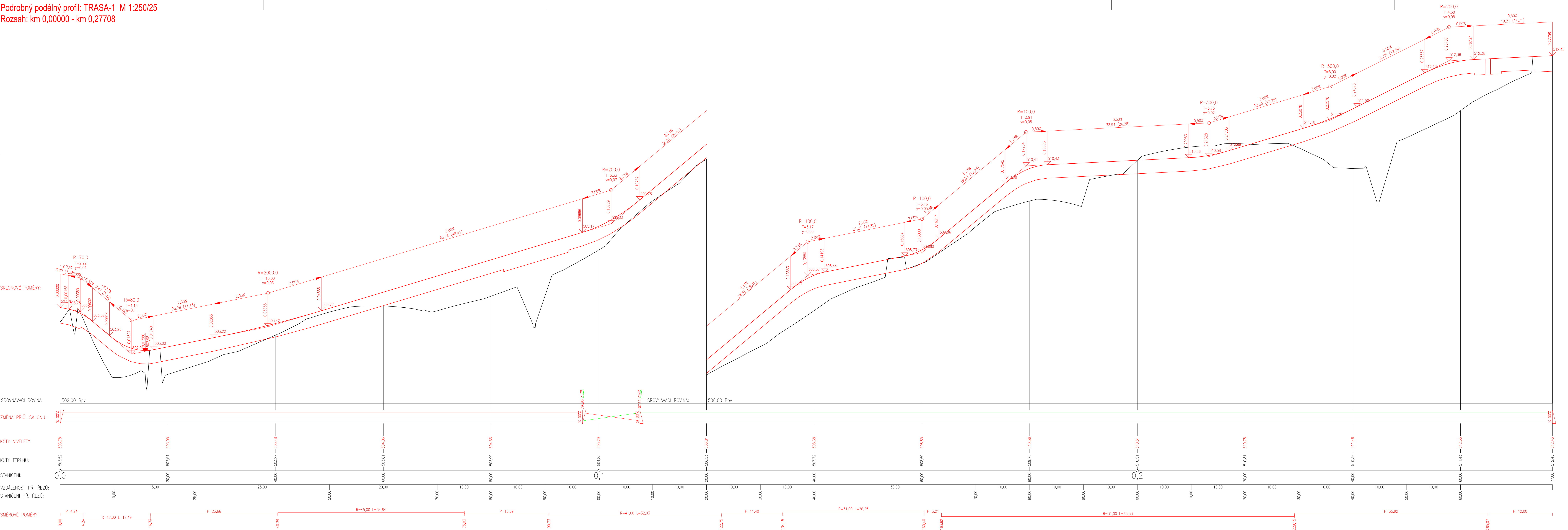




Podrobný podélný profil: TRASA-1 M 1:250/25

Rozsah: km 0,00000 - km 0,27708



|  |  |   |  |
|--|--|---|--|
| PROJEKTOVÝVAL:<br> <b>Ing. Pavel Šimek - FLORART</b><br>Kanaelská pro zahrady a krajinnou tvorbu<br>688 01 Uherský Brod, Rybářská 401 |  | SOUŘADNICOVÝ SYSTÉM: JTSK                   |  |
|  <b>LUKÁCS s.r.o.</b><br>Pod Větrníkem 60<br>763 26 Pozlovice   |  |   |  |
| VEDOUCÍ PROJEKTU:<br>doc. Ing. Pavel Šimek, Ph. D.   |  | ZODPOVĚDNÝ PROJEKTANT:<br>Ing. Marek Lukács |  |
| MÍSTO: Sušice  |  | KATASTR: Sušice                             |  |
| OBRÉDZENATEL: Městský úřad Sušice, Náměstí Svobody 138, 342 01   |  | VYPRACOVAL:<br>Ing. Marek Lukács            |  |
| AKCE:<br>Lesopark pod Kalichem v Sušici  |  | FORMÁT: 10x41                               |  |
| STAVEBNÍ OBJEKT: SO 02 Parkové cesty   |  | DATUM: únor 2019                            |  |
| VÝKRES č.: D02.2.2.1 Podélný profil Trasa-1  |  | STUPEŇ: DŮR+DSP                             |  |
|  |  | ARCHIVNÍ ČÍSLO:                             |  |
|  |  | MĚŘÍTKO: 1 : 250 / 25                       |  |